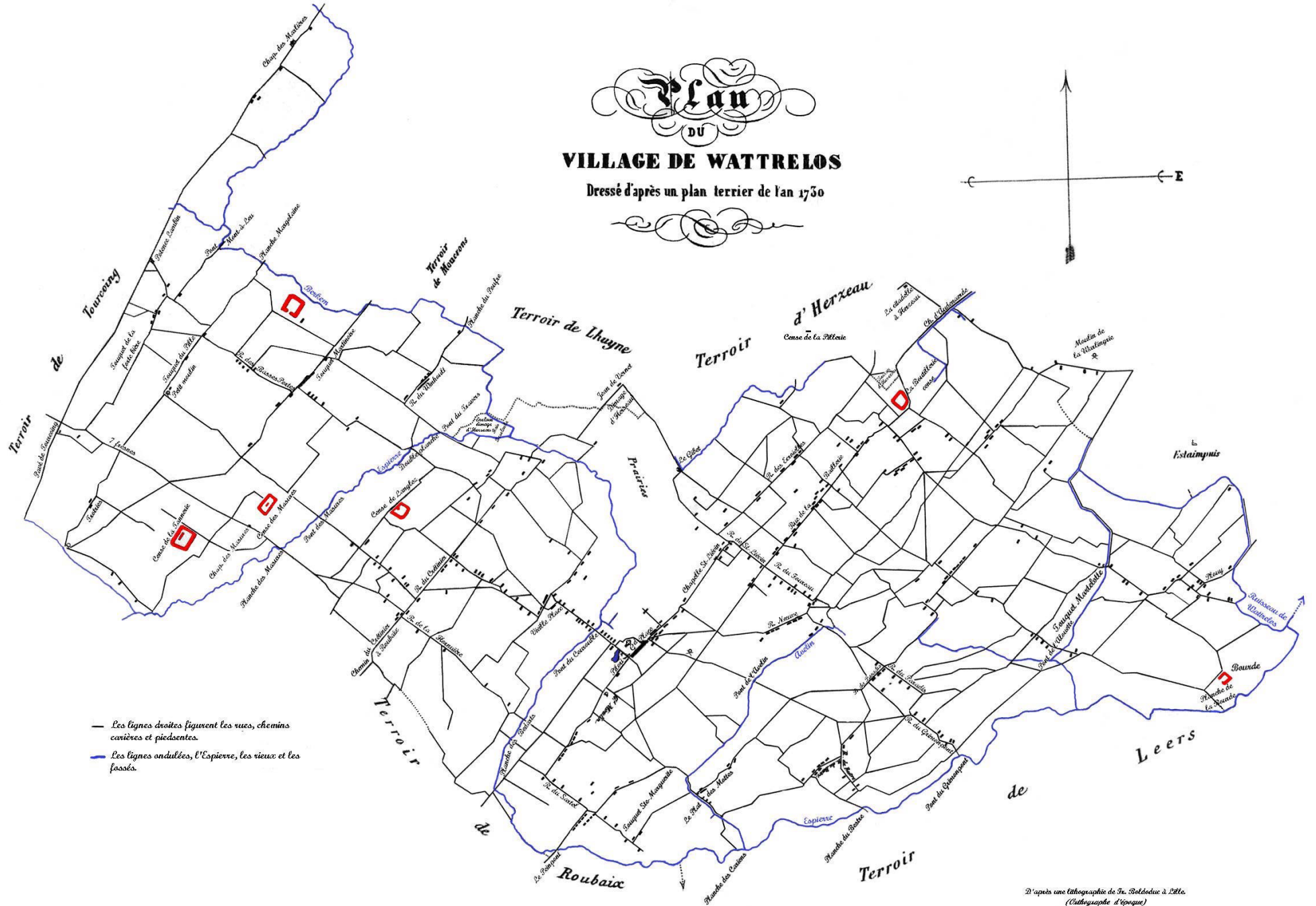
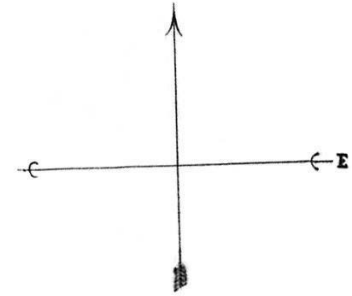
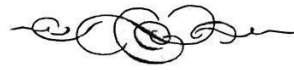


Plan

DU

VILLAGE DE WATTRELOS

Dressé d'après un plan terrier de l'an 1750



- Les lignes droites figurent les rues, chemins, carrières et piédestants.
- - - Les lignes ondulées, l'Espierre, les vieux et les fossés.

D'après une lithographie de Sr. Soldue à Lille.
(Cartographie d'Espagne)